

Rethinking Bismarck

ZUTEXTEN

Anschlag einer resilienten Welt

Hannimari Jokinen



ZUTEXTEN

Anschlag einer resilienten Welt

Hannimari Jokinen

Rethinking Bismarck

Mögliche Standorte für Beschriftungen von Gedichtfragmenten am Bismarck-Monument, im Denkmalsockel und auf Gehwegen im Stadtteil St. Pauli mit Infotafeln und Apps für (kolonial)historische Stadtrundgänge in der näheren Umgebung.

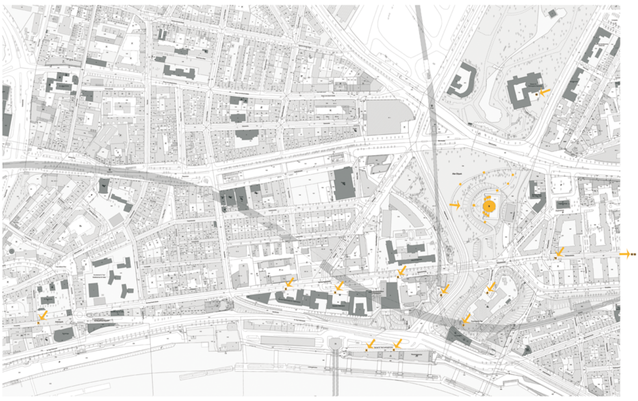

Ausgewählte (kolonial)historische und weitere markante Orte in der Umgebung

1. Antonipark mit dem Nachbarschafts- und Stadtteilprojekt *Park Fiction*
2. Hafenkrone: Bernhard-Nocht-Institut für Tropenmedizin
3. Hafenkrone: Deutscher Wetterdienst, ehem. Navigationsschule mit Fassadenplastiken
4. Landungsbrücken mit stereotypen Darstellungen der "Kontinente"
5. Hafenkrone: Hotel Hafen Hamburg, ehem. seefahrtsbezogene Forschungsinstitute
6. Kersten-Miles-Brücke mit der Fassadenfigur des Convoykapitäns Berend Jacobsen Karpfanger
7. Elbe-Aussichtspunkt Paula Karpinski-Platz
8. Hafenkrone: Jugendherberge Stintfang, ehem. Stadtort der Deutschen Seewarte
9. Hafenkrone: Das Bismarck-Denkmal auf der ehem. Bastion Gasparus im Alten Elbpark
10. Museum für Hamburgische Geschichte
11. Rothesoodstraße 8, ehem. Standort des Hafenbüros der Internationale der Seeleute und Hafenarbeiter
12. Englische Planke/Ecke Böhmkenstraße: Standorte ehem. Auswandererherbergen
13. Kirche St. Michaelis: Koloniale Erinnerung im Kirchenraum